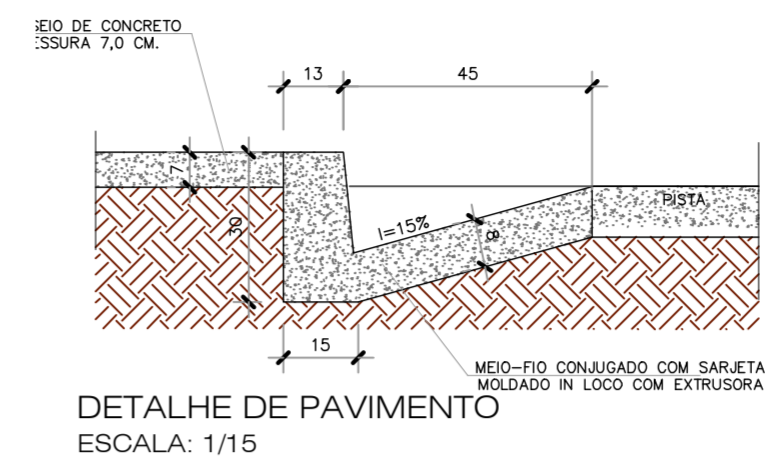
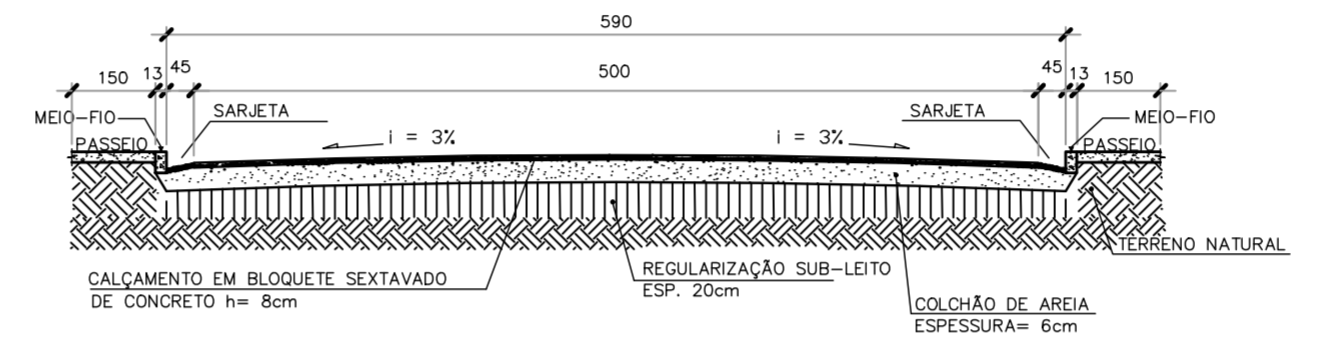


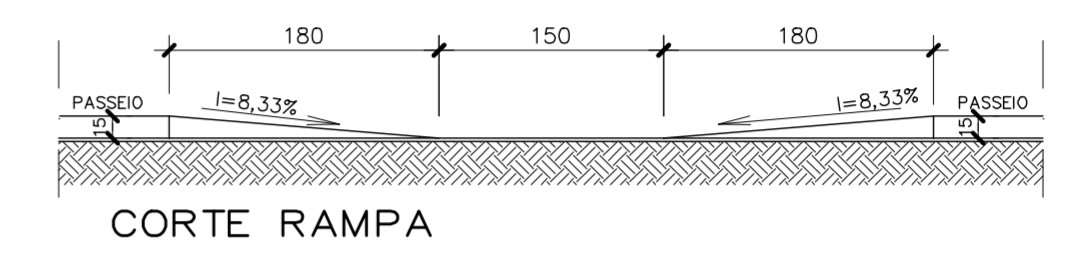
PLANTA BAIXA PAVIMENTAÇÃO
ESCALA: 1/1.000



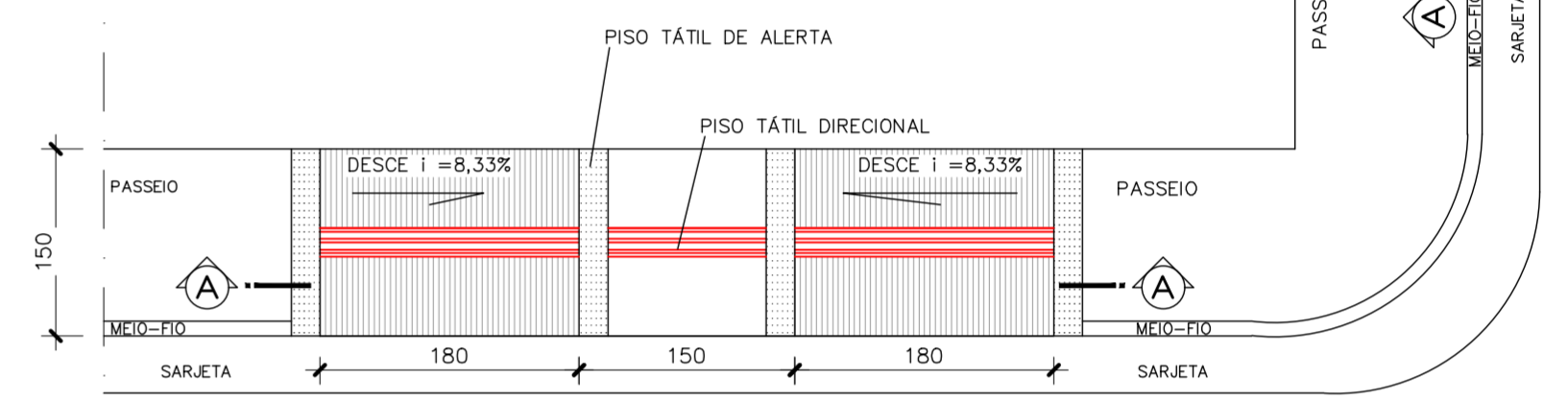
DETALHE DE PAVIMENTO
ESCALA: 1/15



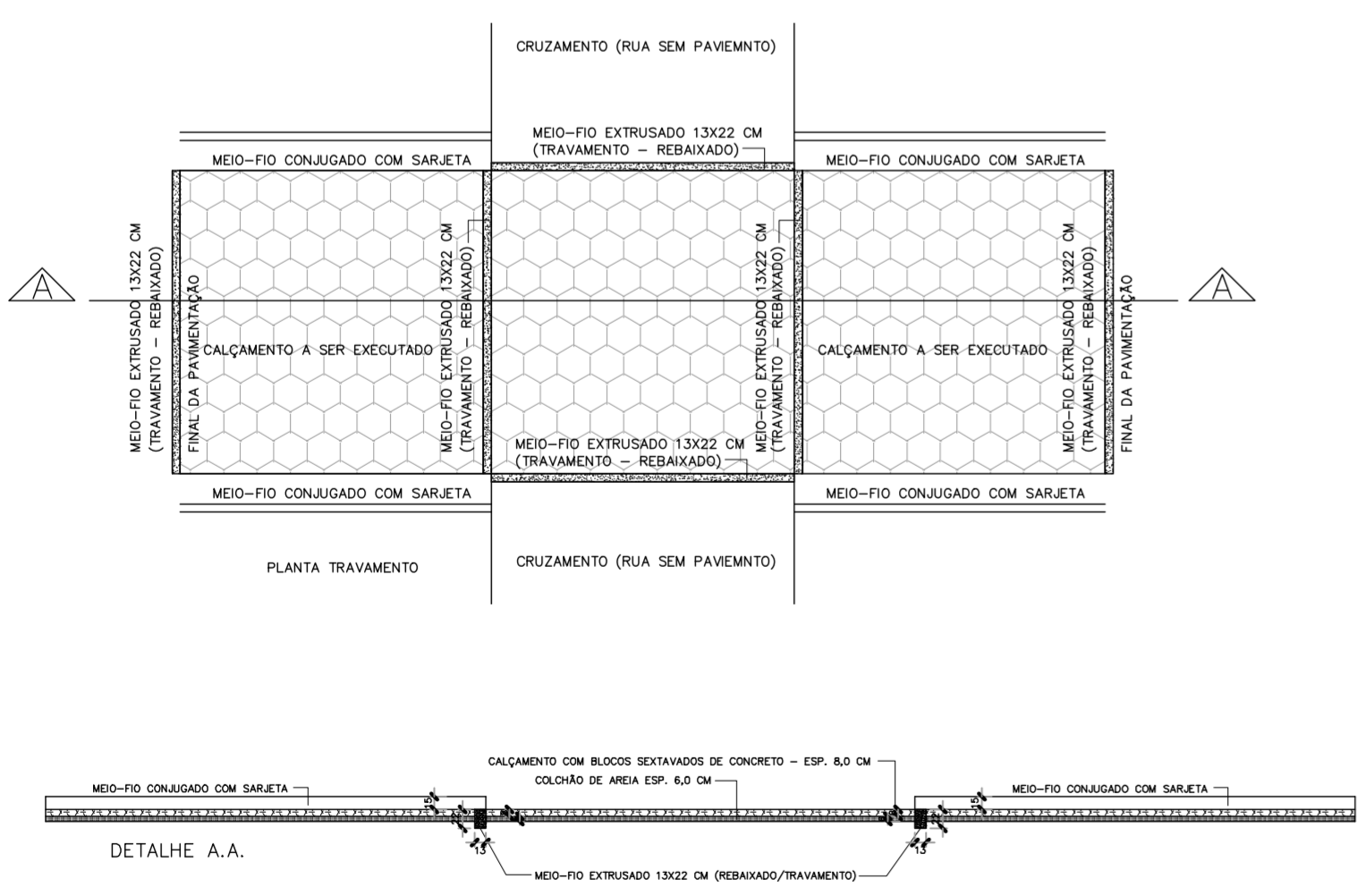
SEÇÃO TRANSVERSAL DAS RUAS
ESCALA: 1/50



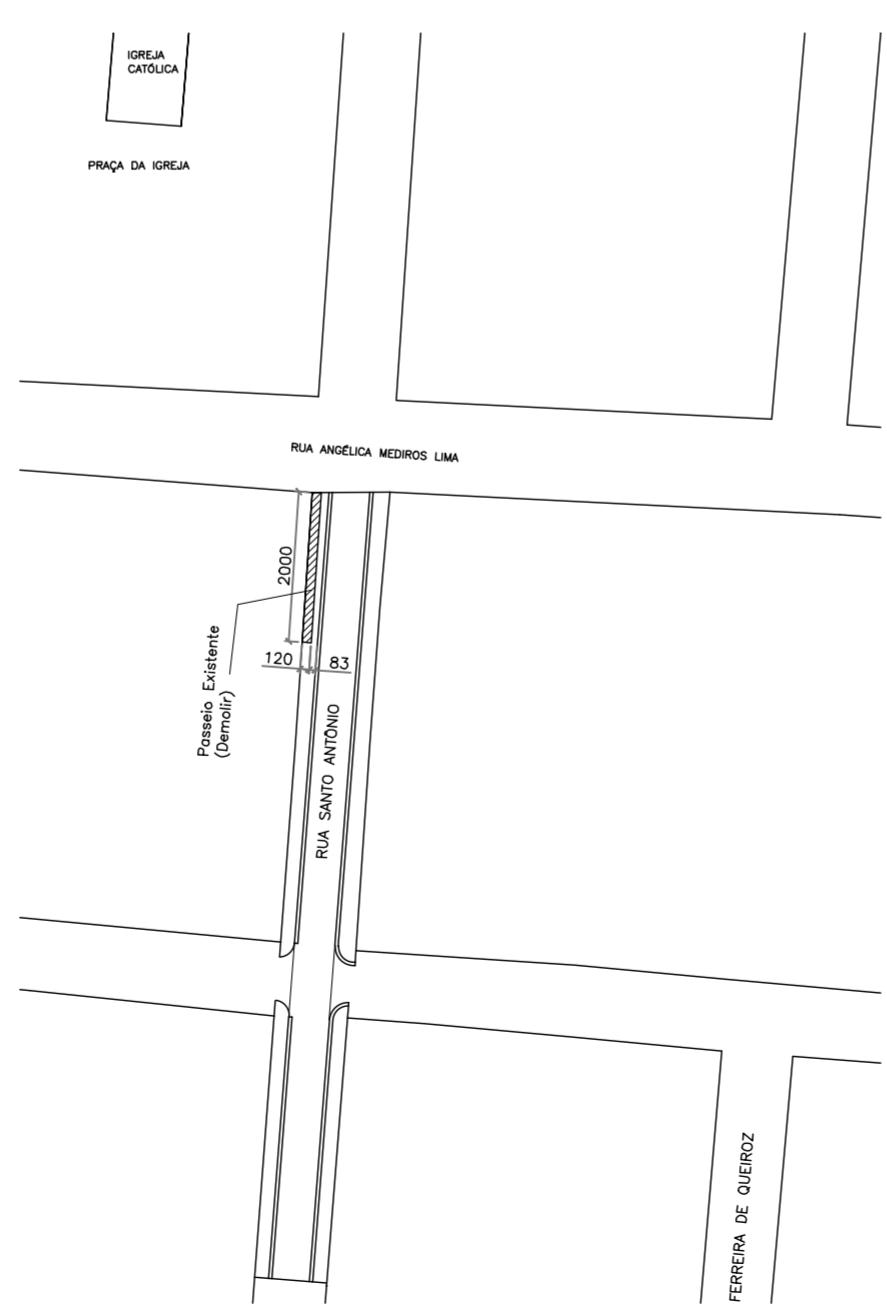
CORTE RAMPA



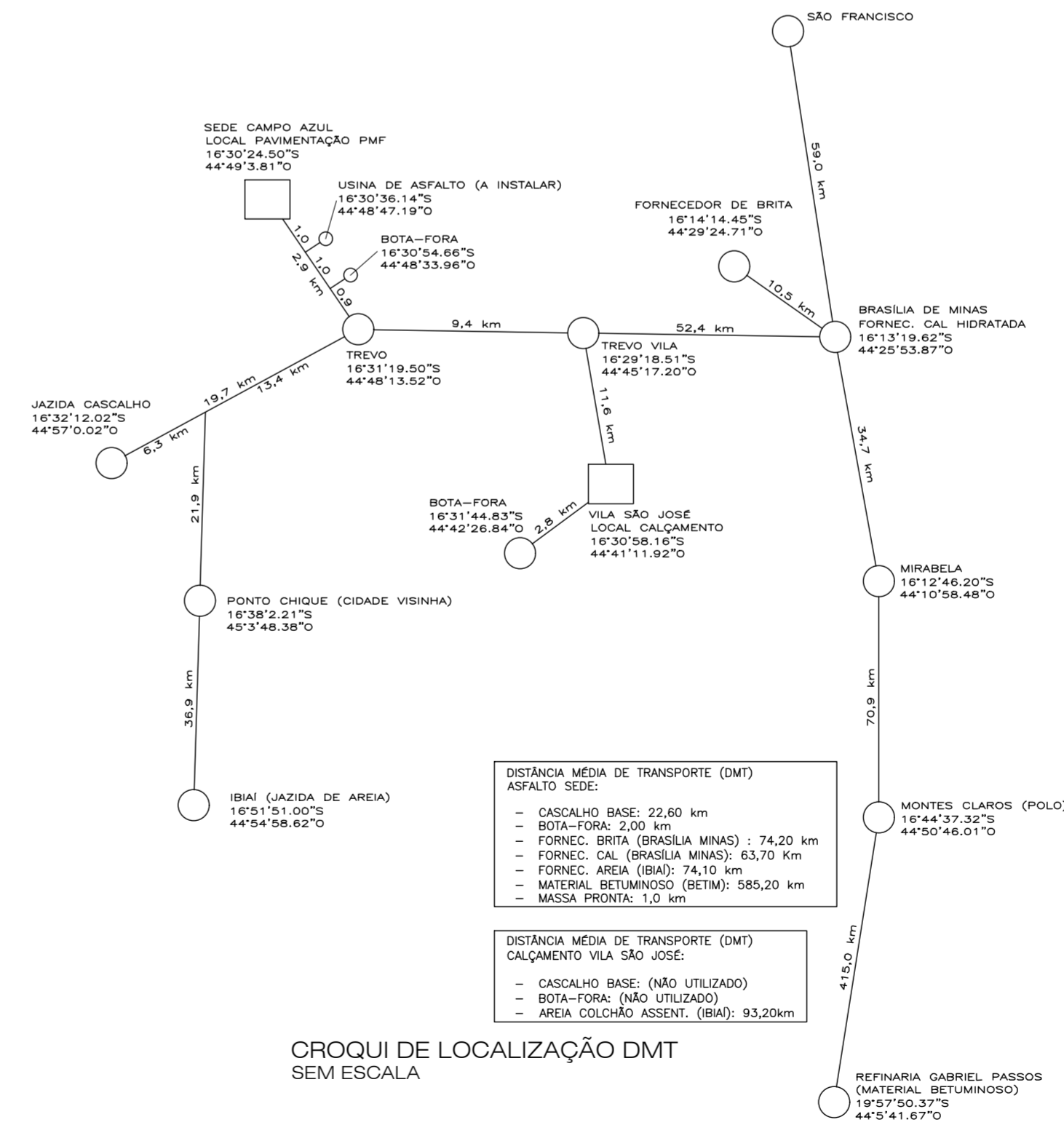
DETALHAMENTO RAMPA DE ACESSIBILIDADE
ESCALA: 1/75



DETALHE DE TRAVAMENTO DO PAVIMENTO
SEM ESCALA



LOCALIZAÇÃO DE PASSEIO EXISTENTE (A DEMOLIR)
ESCALA: 1/1.000



CROQUI DE LOCALIZAÇÃO DMT
SEM ESCALA

- DISTÂNCIA MÉDIA DE TRANSPORTE (DMT) ASFALTO SEDE:
- CASCALHO BASE: 22,60 km
 - BOTAFORA: 2,00 km
 - FORNEC. BRITA (BRASILIA MINAS): 74,20 km
 - FORNEC. CAL (BRASILIA MINAS): 63,70 km
 - FORNEC. AREIA (IBIAI): 74,10 km
 - MATERIAL BETUMINOSO (BETIM): 585,20 km
 - MASSA FRONTEIRA: 1,0 km
- DISTÂNCIA MÉDIA DE TRANSPORTE (DMT) CALÇAMENTO VILA SÃO JOSÉ:
- CASCALHO BASE: (NÃO UTILIZADO)
 - BOTAFORA: (NÃO UTILIZADO)
 - AREIA COLCHÃO ASSENT. (IBIAI): 93,20km

PREFEITURA MUNICIPAL DE CAMPO AZUL	
PAVIMENTAÇÃO DE VIAS URBANAS - META 02	
PROPRIETÁRIO: PREFEITURA MUNICIPAL DE CAMPO AZUL/MG CNPJ: 01.612.551/0001-79	
OSEAS ALMEIDA JÚNIOR PREFEITO MUNICIPAL	
LOCAL:	VILA SÃO JOSÉ - ÁREA DE EXPANSÃO URBANA - CAMPO AZUL/MG
OBRA/SERVIÇO:	CALÇAMENTO EM BLOCOS SEXTAVADOS DE CONCRETO
RESPONSÁVEL TÉCNICO:	MARCOS PAULO MADUREIRA LOPES CREA MG: 224.188/D
ÁREAS:	DATA: SETEMBRO/2022
ÁREA DE INTERVENÇÃO.....920,36m ²	ESCALA: INDICADA
ÁREA DE PAVIMENTAÇÃO.....527,00m ²	CONTRATO Nº: MG20221480705
EXT. MEIO-FIO/SARJETAS.....199,00m	CR Nº: 916581/2021/MDR/CAIXA
RAMPAS ACESSIBILIDADE.....06 Unid.	
ÁREA DE CALÇADAS.....298,50m ²	